

**LEGENDA**

- Classi di permeabilità per porosità dei terreni affioranti
- Permeabilità elevata
  - Permeabilità media
  - Permeabilità medio-bassa

**Acque sotterranee**

- Zone umide per ristagno delle acque di falda
- Punti di emergenza periodica delle acque di falda (sorgenti)
- Opere di captazione mediante pozzi
  - Ad usi diversi dal domestico
  - Idropotabili
- Fasce di rispetto pozzi idropotabili
  - fascia rispetto ristretta (isocrona 60 gg)
  - fascia rispetto allargata (isocrona 180 gg)
- Aree con presenza di falda superficiale (soggiacenza inferiore a 3 m)


- Base dell'acquifero superficiale**
- Sottoaree di montagna/collina
- 25 m da p.c. (MC2 Depositi alluvionali di fondovalle alpino)
  - 65 m da p.c. (MC1 Arco morenico di Rivoli)

- Falda affiorante**
- Specchi d'acqua con falda affiorante o con alimentazione da sorgenti

- Rete idrografica superficiale**
- Rete idrografica
  - Tratti di rete idrografica intubati
  - Linee di impluvio
  - Tubazione interrata (scolmatore ovest)
  - Tratti di fognatura mista interferente con situazioni di dissesto connesse alla rete idrografica minore (nodo idraulico della stazione)

- Elementi Geomorfologici**
- Orli di scarpate di terrazzo fluviale
  - Orli di scarpate di terrazzi antropici

- Confini Comunali



**COMUNE DI ROSTA**

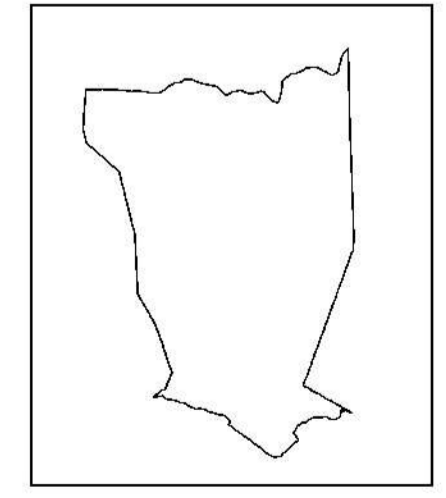
CITTA' METROPOLITANA DI TORINO

**VARIANTE STRUTTURALE n. 6**

ai sensi della L.R. n. 56/77, art. 17, IV comma

**PROGETTO DEFINITIVO**

Adozione Proposta Tecnica di Progetto Preliminare: D.C.C. n. 28 del 21/10/2020  
 Adozione Progetto Preliminare: D.C.C. n. 16 del 2/10/2021  
 Adozione Proposta Tecnica di Progetto Definitivo: D.C.C. n. 83 del 11/10/2021  
 Approvazione Progetto Definitivo: D.C.C. n. 91 del 11/10/2021




**PROGETTO:**  
Urbanistica e Procedimento ambientale

Allegati geologici  
Allegato acustico

collaborazioni:  
ing. Francesca Ferraro  
ing. geol. Marco Novo

Il Sindaco: Domenico Morabito  
Il Segretario Comunale: Micholina Bonito  
Il Responsabile del Procedimento: Elisabetta Fontana

Data: Febbraio 2022



dott. geol. Guido Bruno  
ing. Andrea Breda  
ing. Francesca Ferraro

**ALLEGATI GEOLOGICI**

TITOLO LABORATORIO: <b>CARTA GEODIROLOGICA</b>	NUMERO: <b>G.02</b>
BASE: BD TRE 2020	1:5.000

ATP:  
Urbanistica e Procedimento ambientale  
SMA PROGETTI

Aspetti geologici  
dott. geol. GUIDO BRUNO

Aspetti acustici  
ing. ANDREA BREDA