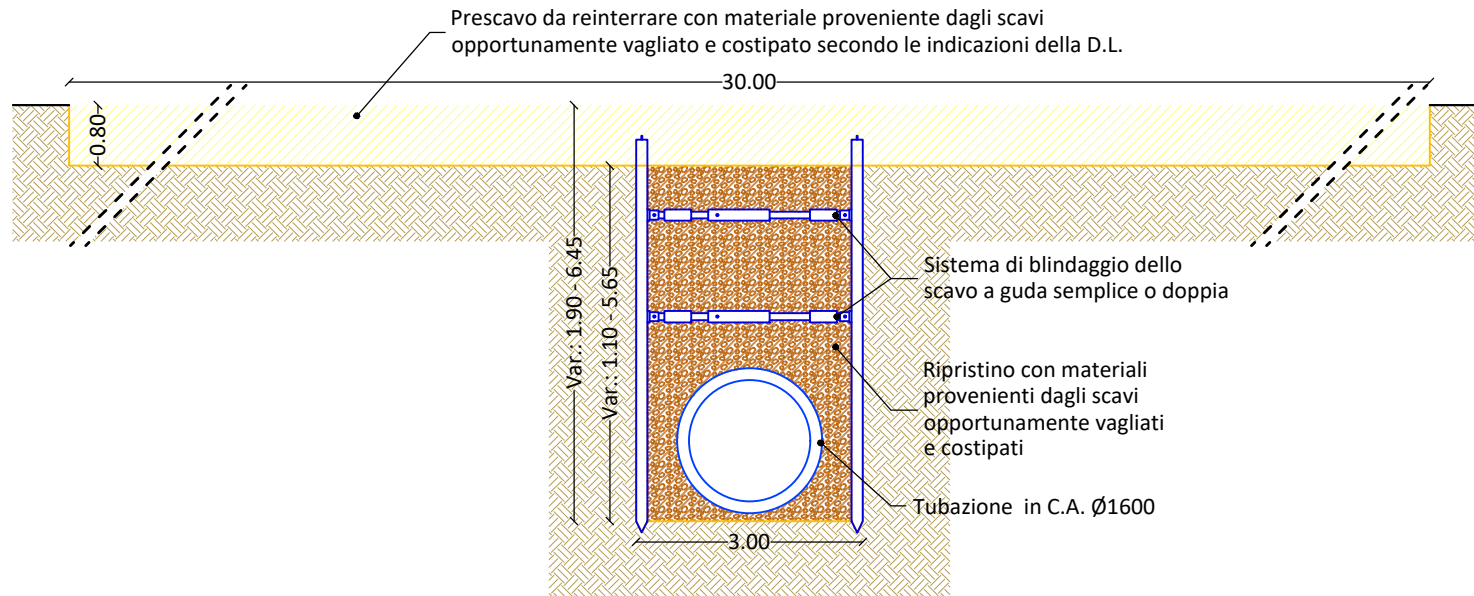
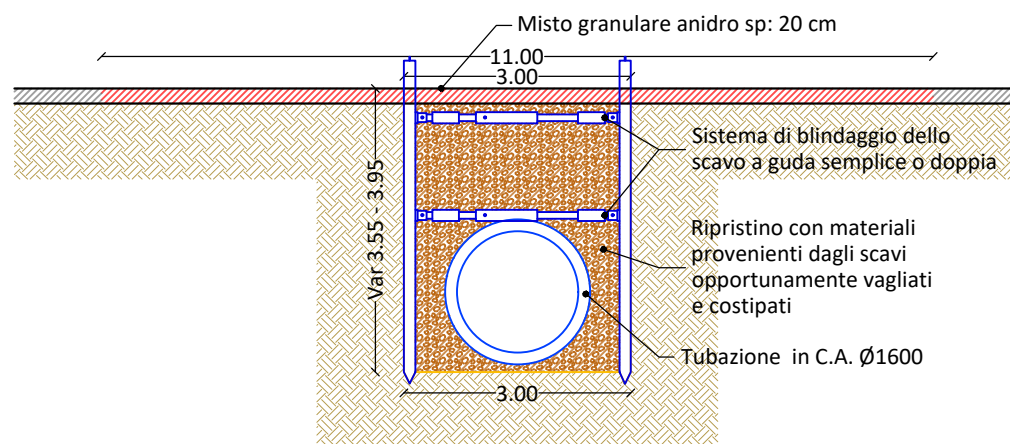


SEZIONE TIPO DI SCAVO SU PRATO scala 1:100



SEZIONE TIPO DI SCAVO SU STRADA STERRATA scala 1:100



COMMITTENTE:



COMUNE DI ROSTA

OGGETTO:

LAVORI DI MESSA IN SICUREZZA IDRAULICA
DEL TERRITORIO COMUNALE DI ROSTA

LOCALITÀ DELL'INTERVENTO:

COMUNE DI ROSTA, CONCENTRICO

FASE PROGETTUALE:

PROGETTO ESECUTIVO

REVISIONE	DATA	DESCRIZIONE	REDATTO	VERIFICATO	RIESAMINATO
8
7
6
5
4
3
2
1	Ottobre 2021	PROGETTO ESECUTIVO	M.A.	P.C.	G.N.

TITOLO:

SEZIONI DI SCAVO

ARCHIVIO:
5232

FILE N°:
TAV.07 - SEZIONI DI SCAVO

DATA:
Loranzè, Ottobre 2021

TAVOLA N°
07

SCALA:
1:100



HYDROGEOS
STUDIO TECNICO ASSOCIATO

Studio Tecnico Associato
ing. GABRIELE
ing. NOASCONO
ing. ODETTO
geol. CAMBULI
ing. VIGNONO
ing. ZAPPALÀ
P.IVA 08462870018

Sede legale
Via Giosuè Gianavello, n. 2
10060 Rorà (TO)
TEL. 0121/93.36.93
FAX 0121/95.03.78

Sede operativa
Strada Provinciale 222, n. 31
10010 Loranzè (TO)
TEL. 0125/19.70.499
FAX 0125/56.40.14
e-mail: info.hydrogeos@ilquadrifoglio.to.it

PROGETTISTA:

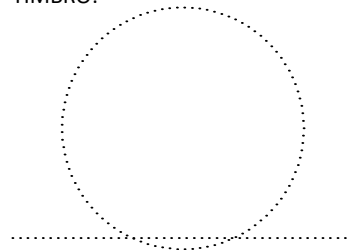
Dott. Ing. Gianluca NOASCONO
N° 8292 Y ALBO INGEGNERI
PROVINCIA DI TORINO

TIMBRO:



ALTRA FIGURA:

TIMBRO:



ALTRA FIGURA:

TIMBRO:

