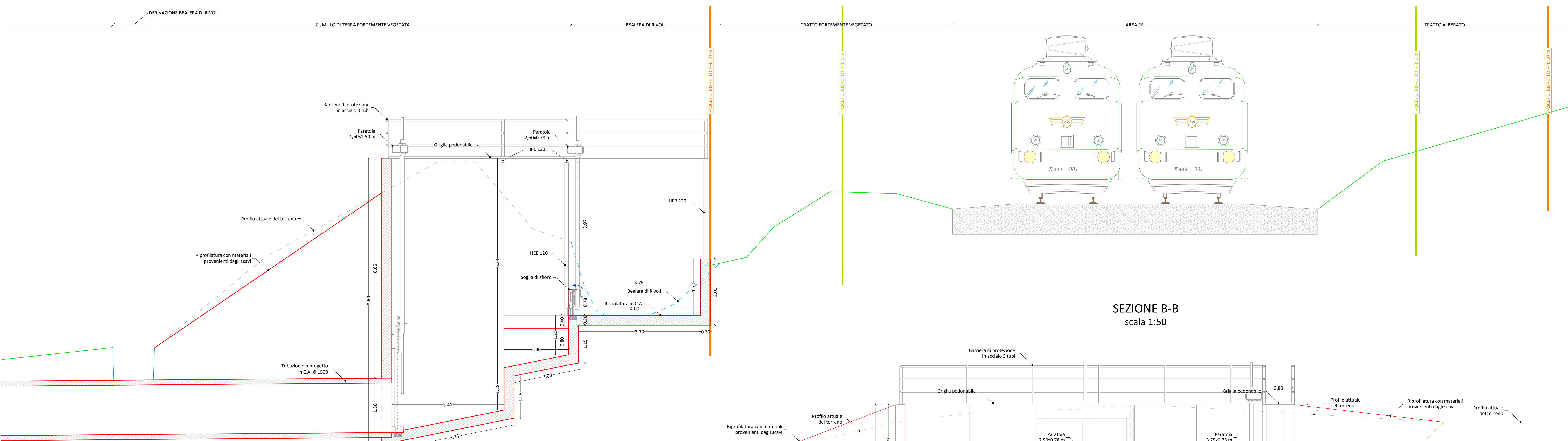
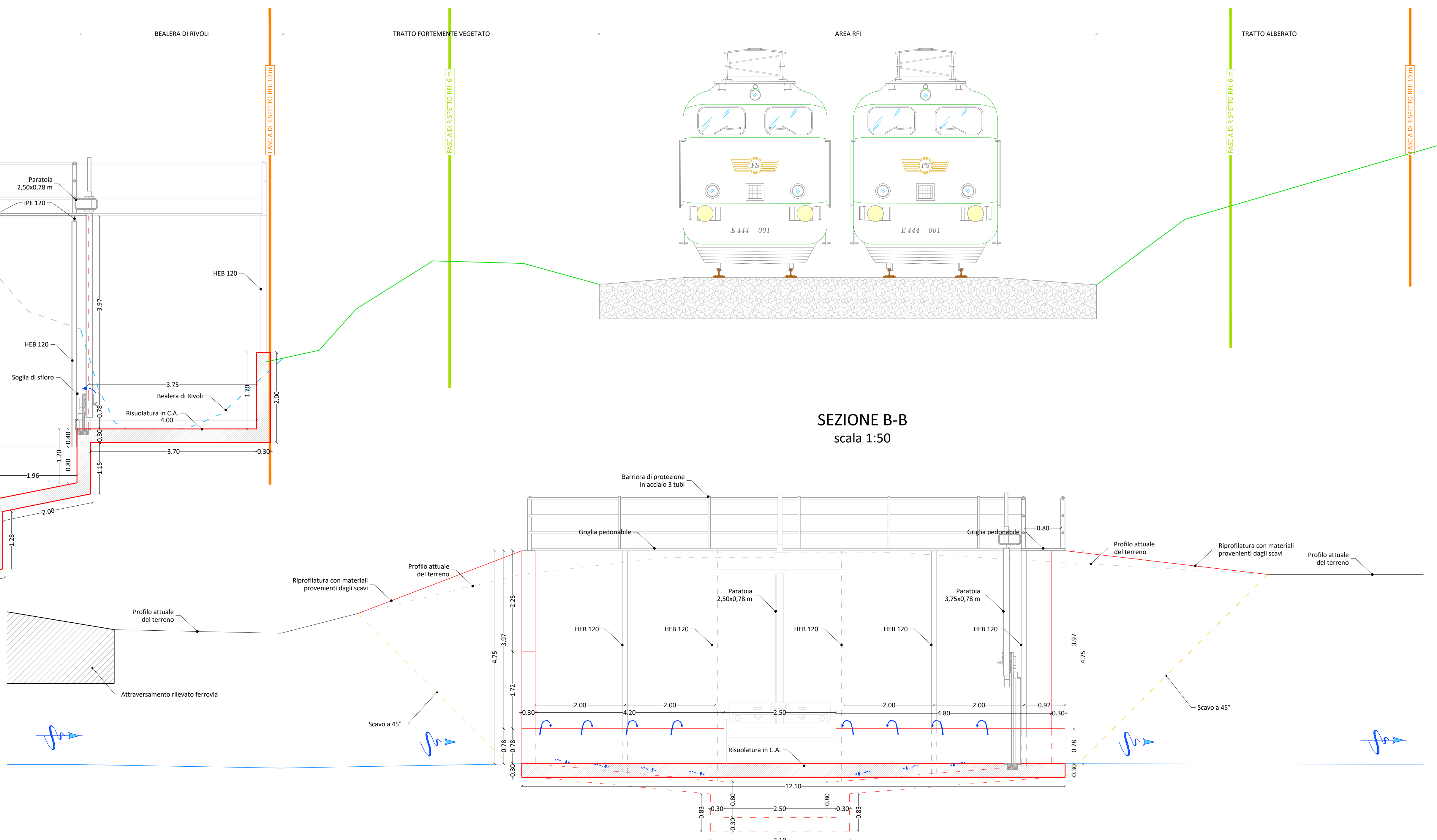


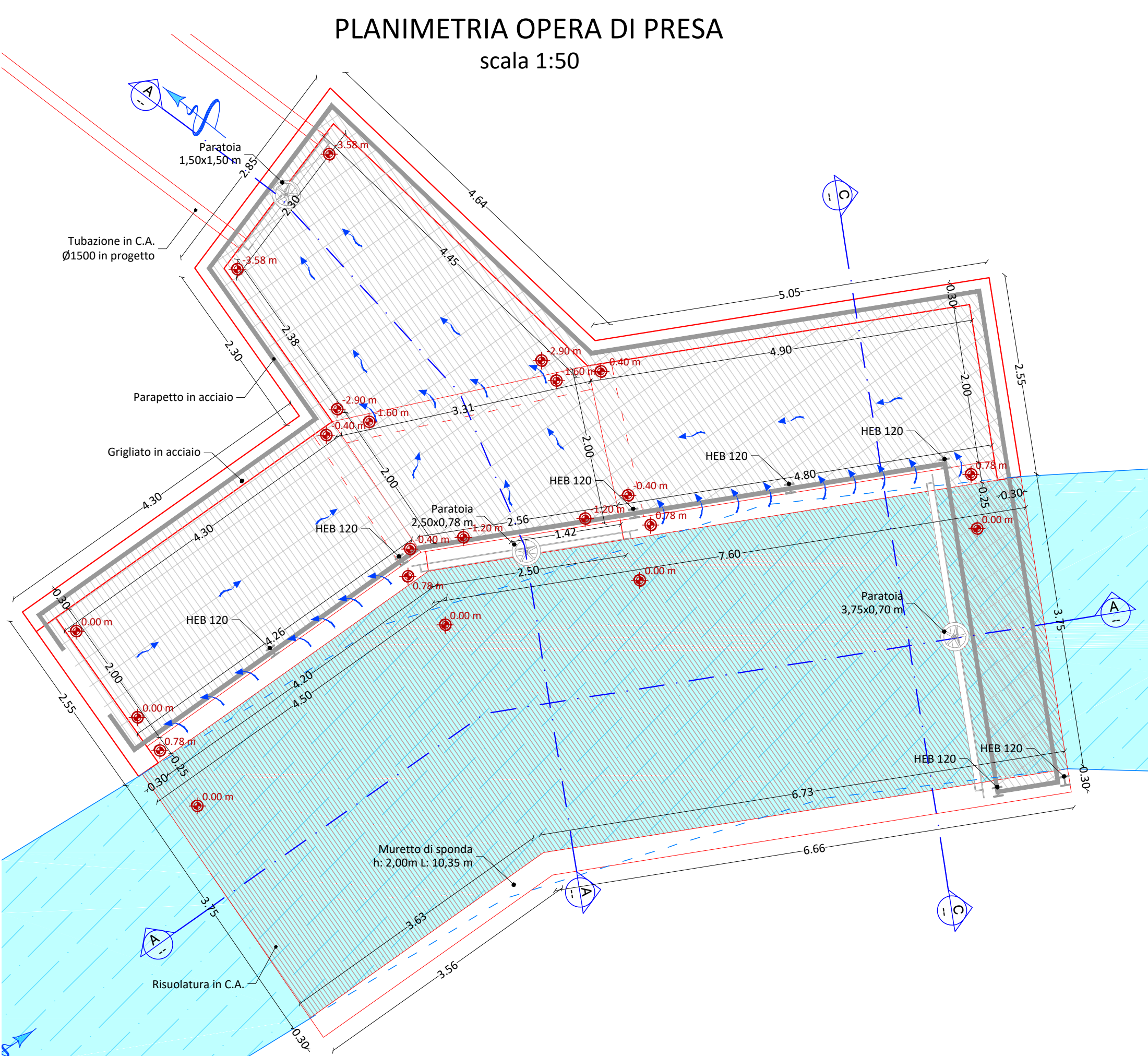
SEZIONE A-A  
scala 1:50



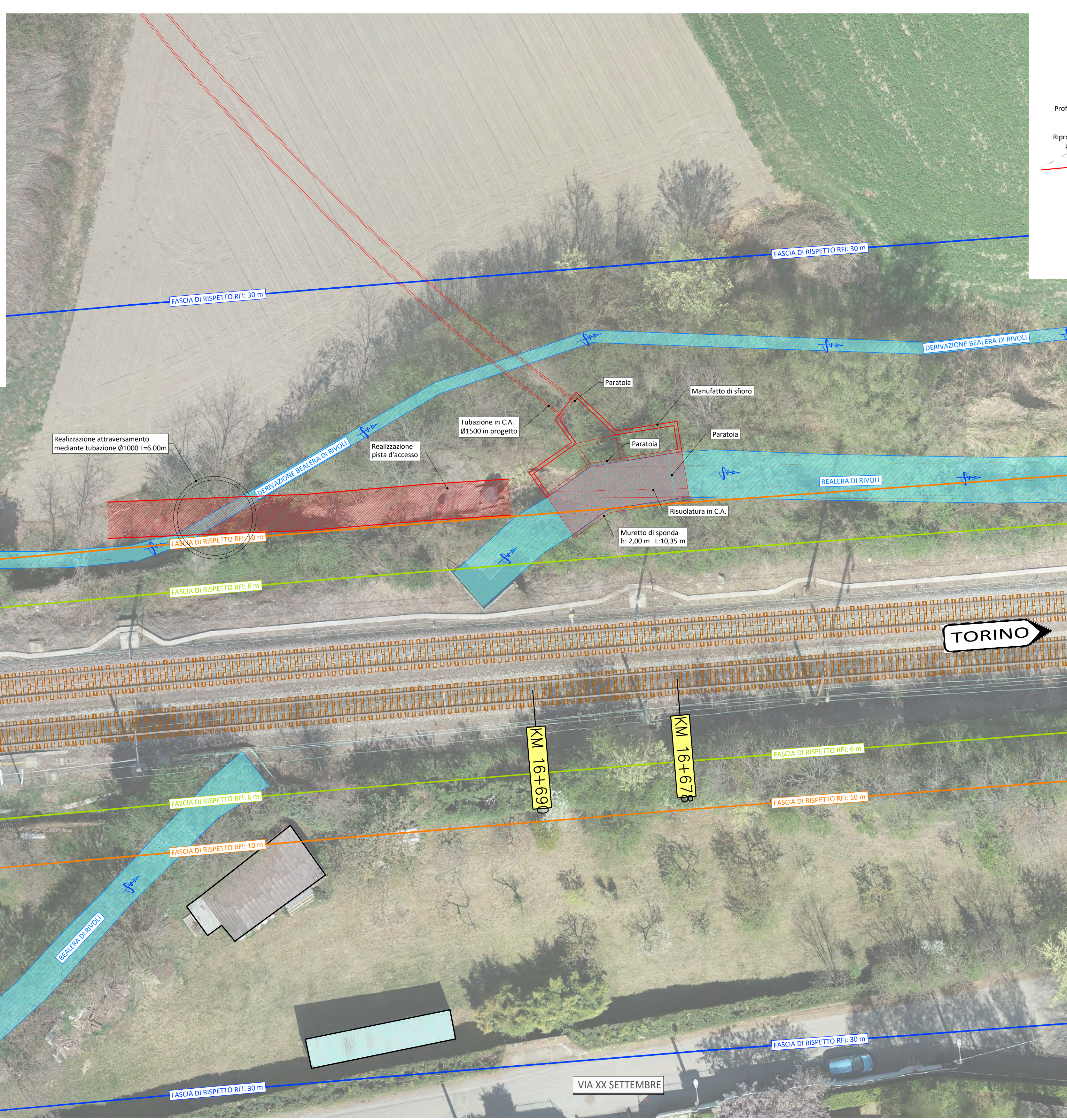
SEZIONE B-B  
scala 1:50



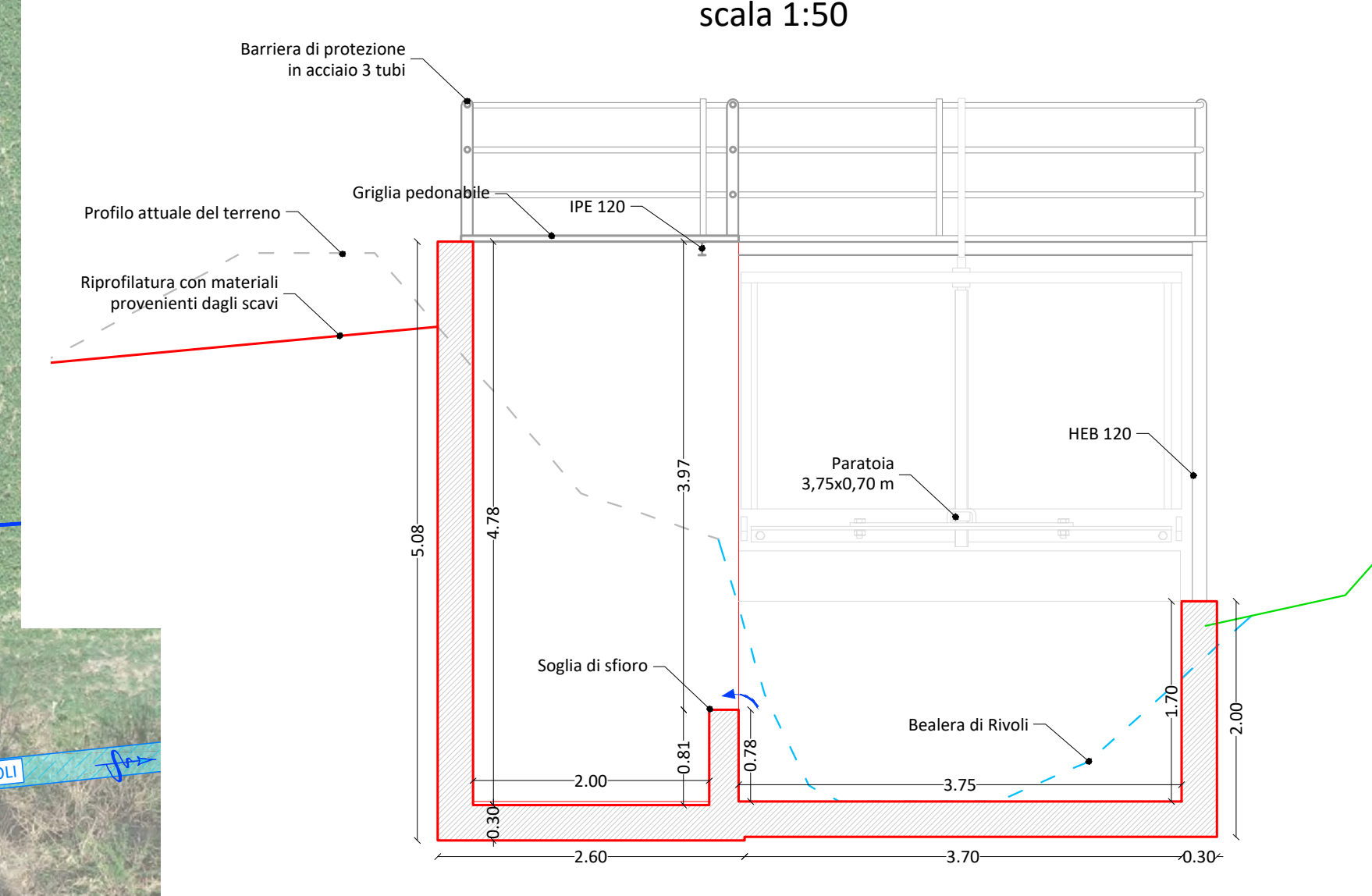
PLANIMETRIA OPERA DI PRESA  
scala 1:50



PLANIMETRIA DI DETTAGLIO OPERA DI PRESA  
scala 1:200



SEZIONE C-C  
scala 1:50



INQUADRAMENTO  
scala 1:2.500



COMMITTENTE:  
**REGIONE PIEMONTE** **TORINO METROPOLI**

COMUNE DI ROSTA  
Arch. Elisabetta Fontana

IL RESPONSABILE DEL PROCEDIMENTO:  
Arch. Elisabetta Fontana

OGGETTO:  
**LAVORI DI MESSA IN SICUREZZA IDRAULICA DEL TERRITORIO COMUNALE DI ROSTA**

LOCALITÀ DELL'INTERVENTO:  
COMUNE DI ROSTA, CONCENTRICO

FASE PROGETTUALE:  
**PROGETTO DEFINITIVO**

REVISIONE	DATA	DESCRIZIONE	REDATTO	VERIFICATO	RESEMINATO
1	14/07/2021	PROGETTO DEFINITIVO	M.A.	P.F.C.	G.N.

TITOLO:  
**PLANIMETRIA DI PROGETTO DETTAGLIO OPERA DI PRESA**

ARCHIVIO: 5232 FILE N°: 05.1  
DATA: Loranžè, Luglio 2021  
TAVOLA N°: 05.1  
SCALA: VARIE

STUDIO TECNICO ASSOCIATO  
**HYDROGEOS**  
STUDIO TECNICO ASSOCIATO

PROGETTISTA:  
Dott. Ing. Gianluca NOASCIONO  
N° 8292 Y ALBO INGEGNERI  
PROVINCIA DI TORINO

ALTRA FIGURA:  
TIMBRO:

Sede legale:  
Via Gesù Gianvoglio, n. 2  
10060 Rosta (TO)  
TEL. 0121/95.36.53  
FAX 0121/95.03.78

Sede operativa:  
Strada Provinciale 222, n. 31  
10040 Loranžè (TO)  
TEL. 0121/57.70.499  
FAX 0121/56.40.14  
e-mail: info@hydrogeos.it