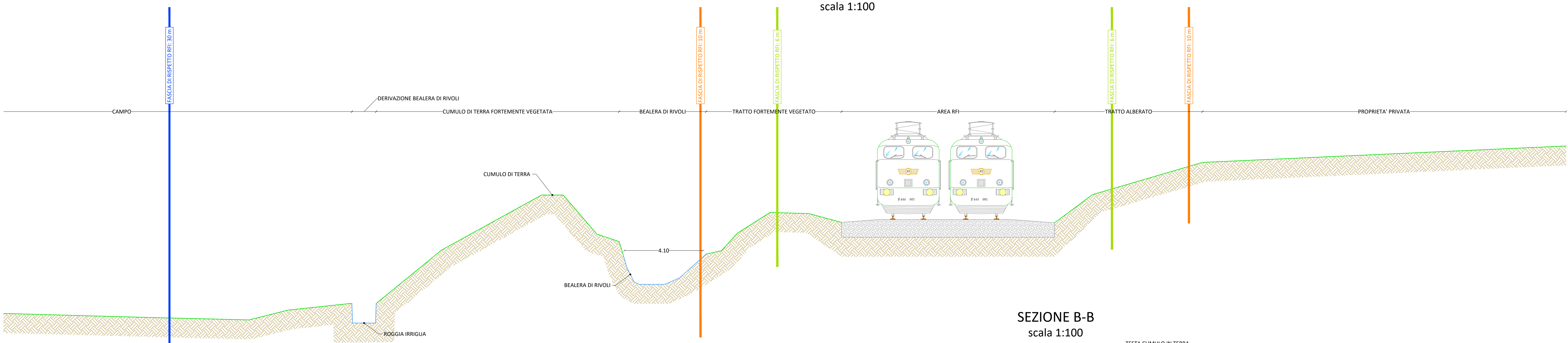
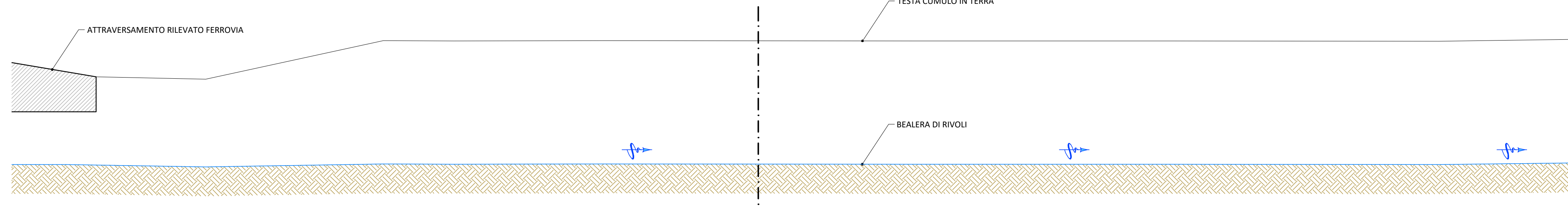


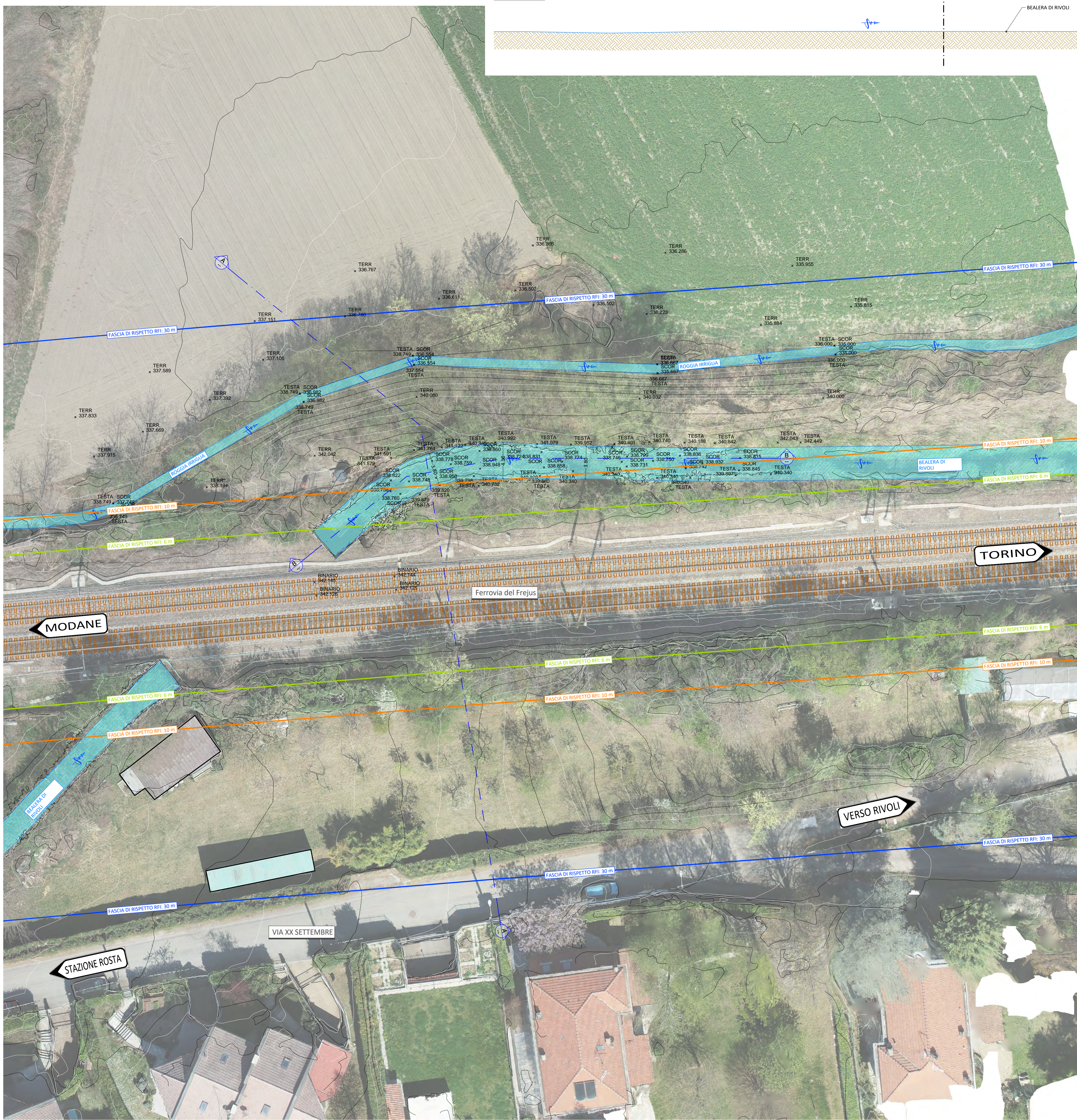
SEZIONE A-A
scala 1:100



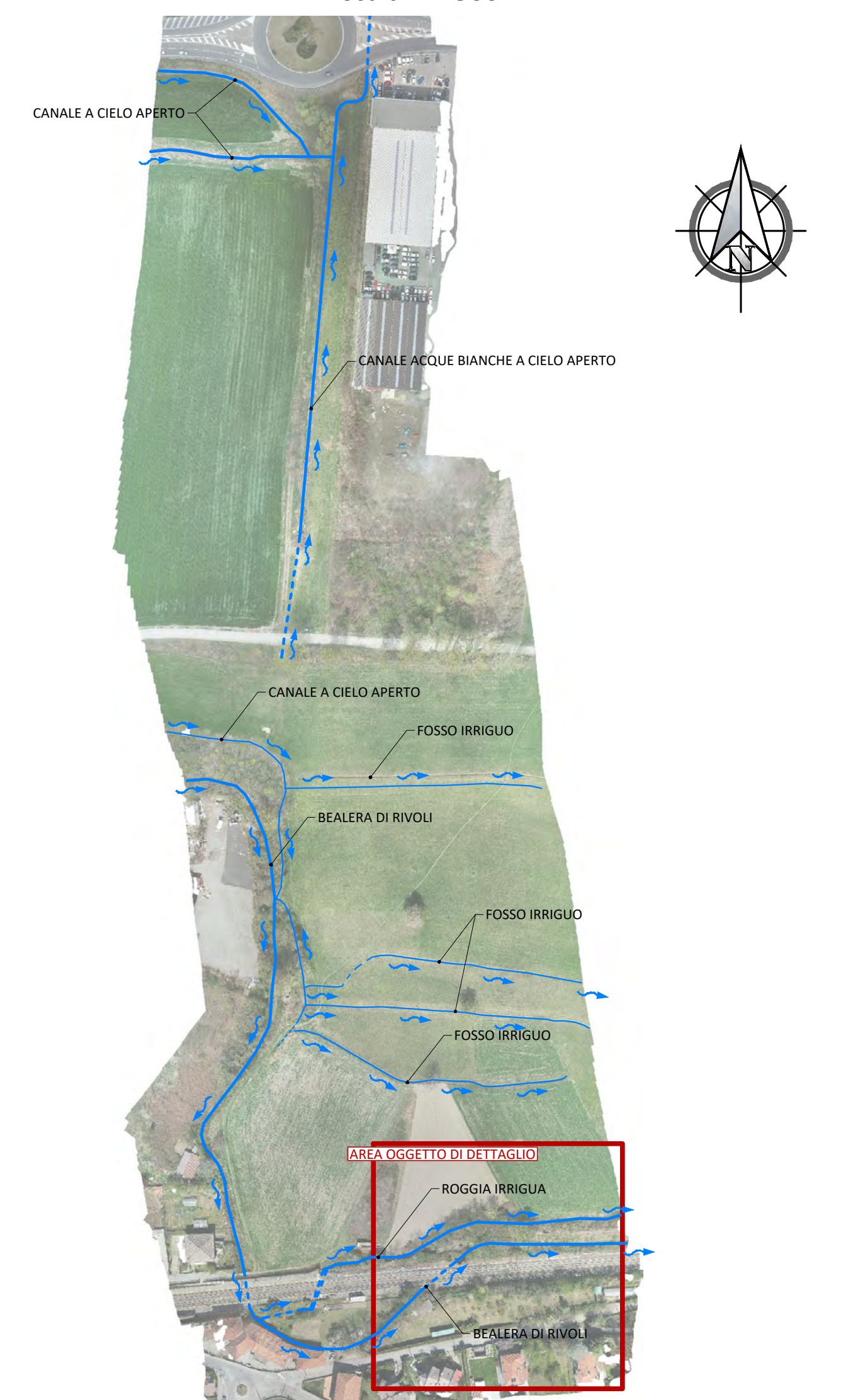
SEZIONE B-B
scala 1:100



PLANIMETRIA DI RILIEVO DI DETTAGLIO
scala 1:200



INQUADRAMENTO
scala 1:2 500



COMMITTENTE:
REGIONE PIEMONTE
TORINO METROPOLI

COMUNE DI ROSTA
Arch. Elisabetta Fontana

IL RESPONSABILE DEL PROCEDIMENTO:
OGGETTO:
LAVORI DI MESSA IN SICUREZZA IDRAULICA DEL TERRITORIO COMUNALE DI ROSTA

LOCALITÀ DELL'INTERVENTO:
COMUNE DI ROSTA, CONCENTRICO

FASE PROGETTUALE:
PROGETTO DEFINITIVO

REVISIONE	DATA	PROGETTO DEFINITIVO	REDAZIONE	VERIFICAZIONE	REVISIONAMENTO
1	Luglio 2021				

TITOLO:
PLANIMETRIA DI RILIEVO DETTAGLIO OPERA DI PRESA

ARCHIVIO: 5232
FILE N°: 1/041 - RILIEVO DI DETTAGLIO

DATA: Loranze, Luglio 2021
TAVOLA N°: 04.1
SCALA: VARIE

PROGETTISTA:
Dott. Ing. Gianluca NOASCONO
N° 8292 Y ALBO INGEGNERI
PROVINCIA DI TORINO

ALTRA FIGURA:
TIMBRO:
ALTRA FIGURA:
TIMBRO:

Studio Tecnico Associato
Ing. GABRIELE NOASCONO
Ing. DOETTO
Ing. CAMILLI
Ing. VICININO
Ing. ZAPPALÀ
P. Via. 08442870018

Sede legale
Via Giuseppe Gianavello, n. 2
10050 Bora (TO)
TEL. 0121/93.36.93
FAX 0121/93.03.78

Sede operativa
Strada Provinciale 222, n. 31
10010 Loranze (TO)
TEL. 0125/56.40.14
FAX 0125/56.40.14
e-mail: info@hydrogeos.it